

**Agenzia del Territorio  
CATASTO FABBRICATI  
Ufficio Provinciale di  
Foggia**

Dichiarazione protocollo n. FG0376392 del 20/11/2008

Planimetria di u.i.u. in Comune di San Severo

Via Varese

civ. 11

Identificativi Catastali:

Sezione:

Foglio: 31

Particella: 10128

Subalterno: 21

Compilata da:  
Petrini Guido

Iscritto all'albo:  
Geometri

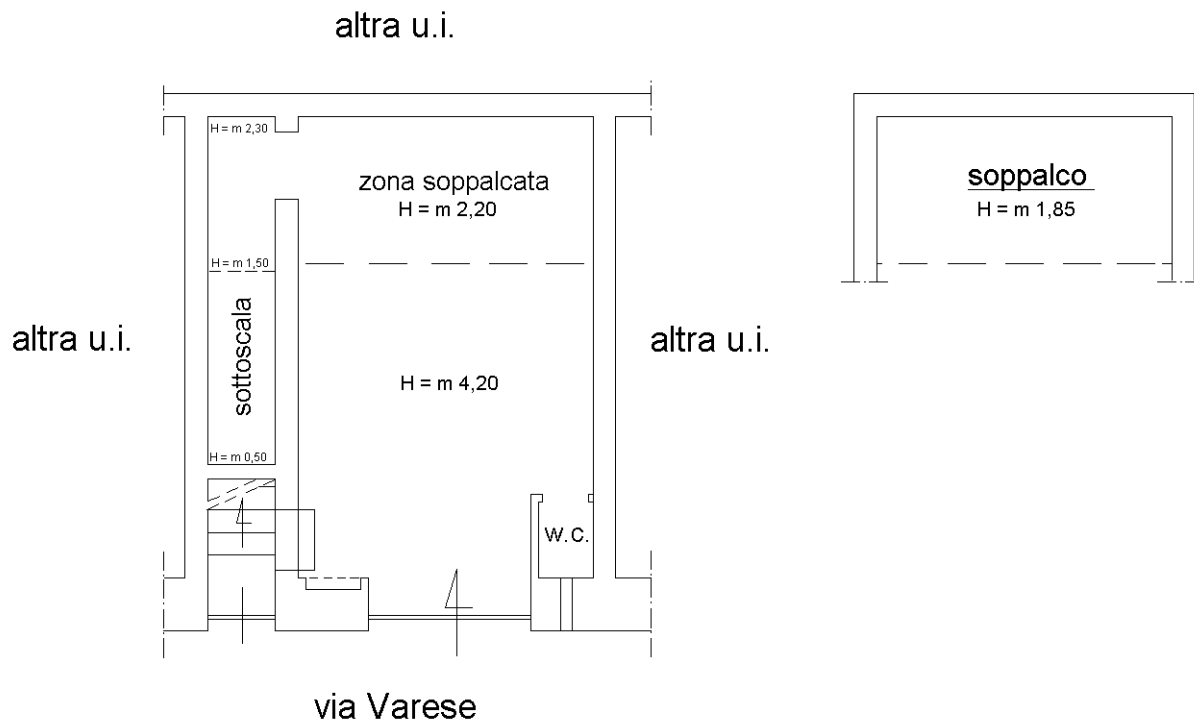
Prov. Foggia

N. 1994

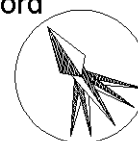
Scheda n. 1

Scala 1:100

## PIANTA PIANO TERRA



nord



Ultima planimetria in atti

MODULARIO  
F. - Cat. S. T. - 315



MINISTERO DELLE FINANZE

MOD. B (Nuovo Catasto Edilizio Urbano)

DIREZIONE GENERALE DEL CATASTO E DEI SERVIZI TECNICI ERARIALI

Lire  
20

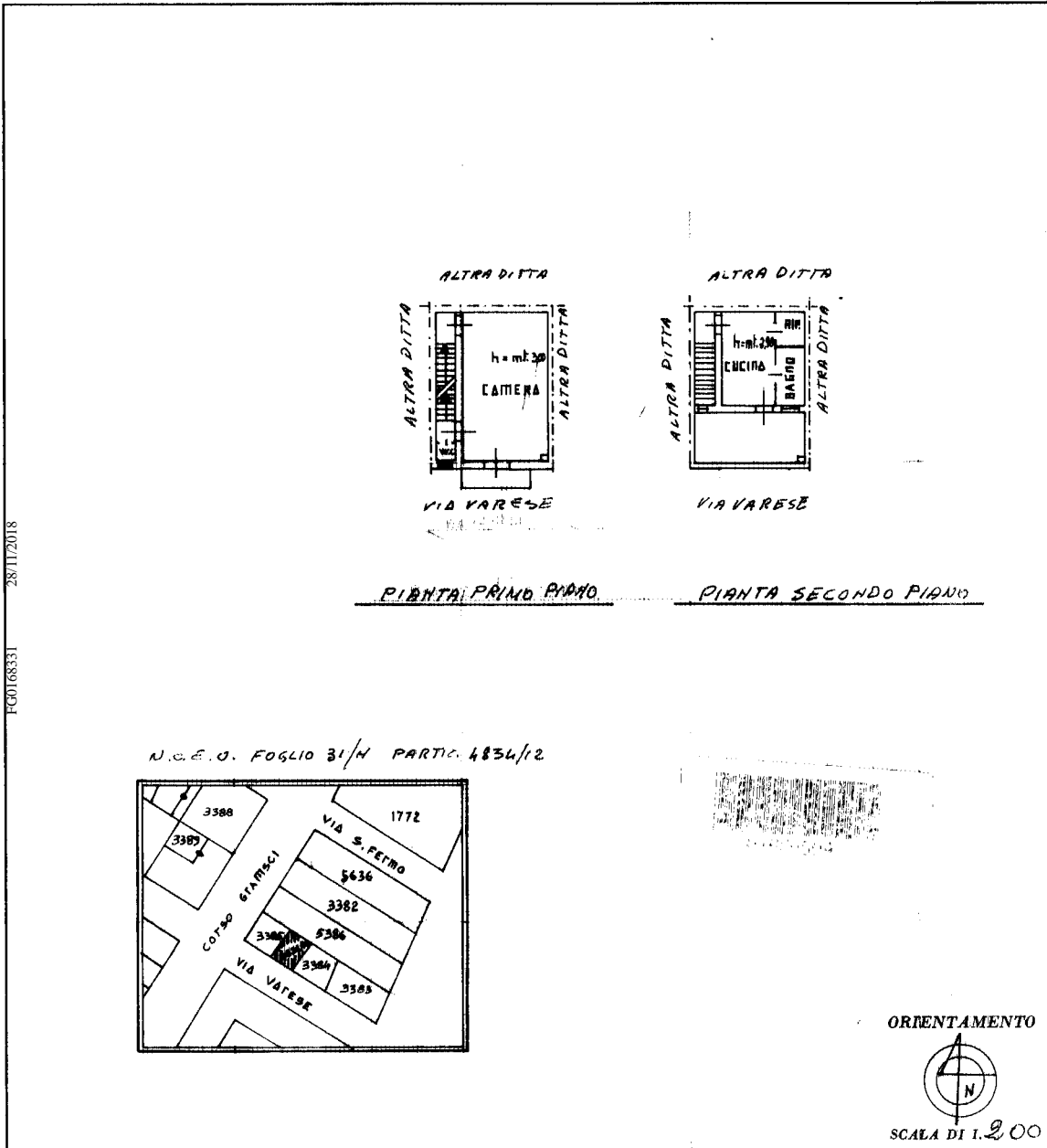
# NUOVO CATASTO EDILIZIO URBANO

(R. DECRETI-LEGGI 13 APRILE 1939, N. 662)

Planimetria dell'immobile situato nel Comune di SAN SEVERO Via VARESE N. 11

Ditta

Allegata alla dichiarazione presentata all'Ufficio Tecnico Erariale di FOGGIA



SPAZIO RISERVATO PER LE ANNOTAZIONI D'UFFICIO

DATA \_\_\_\_\_  
 PROT. N° \_\_\_\_\_

*2106*

Compilata dal GEOM. LUIGI  
 (Titolo, nome e cognome del tecnico)  
TRICARICO

Iscritto all'Albo de GEOMETRI  
 della Provincia di FOGGIA

DATA 13-11-1980

Firma: Luigi Tricarico

Ultima planimetria in atti

Catasto dei Fabbricati - Situazione al 11/12/2018 - Comune di SAN SEVERO (1158) - < Foglio: 31 - Particella: 10128 - Subalterno: 18 >  
VIA VARESE n. 11 piano: 1-2;